

「平成30年7月豪雨」及び「台風第12号」による公共土木施設等の状況

30. 7. 30
土木部

1 県内道路の全面通行止め状況 (平成30年7月30日(月)12時現在)

◆高速道路 及び 直轄国道 なし

◆県管理道路 32か所

○国道の全面通行止め箇所は2か所あり、国道319号の四国中央市新宮町上山は今月中に解除予定、国道197号の大洲市肱川町宇和川は8月上旬に解除予定

○32か所の全面通行止めは、9月末までに13か所が解除予定であり、その他の箇所も早期解除に向けて調査・復旧中(迂回路有)

○大島環状線今治市吉海町田浦は、8月下旬解除を目指す。

○台風第12号による新たな被災は無し。

8月までに解除を予定している箇所(県管理道路)						復旧見込みは変更となる場合あり。
種別	名称	位置		原因	復旧見込	迂回路
国道	319号	四国中央市	新宮町上山	路側崩壊	7月中に解除予定	有
県道195号	興居島循環線	松山市	泊町	崩土	7月中に解除予定	有
県道220号	上尾峠久万線	久万高嶺町	二名	崩土	7月中に解除予定	有
県道325号	今治大三島自転車道線	今治市	大三島町宮浦	崩土	8月上旬に解除予定	有
国道	197号	大洲市	肱川町宇和川	路面陥没	8月上旬に解除予定	有
県道2号	城川橋原線	西予市	城川町窪野	崩土	8月上旬に解除予定	有
県道280号	下鍵山松野線	鬼北町	鬼北町広見⇒小倉	崩土	8月上旬に解除予定	有
県道29号	宇和野村線	西予市	野村町荷刺～坂石	崩土	8月中旬に解除予定	有
県道42号	久万中山線	砥部町	高市	崩土	8月下旬に解除予定	有
県道49号	大島環状線	今治市	吉海町田浦	路側崩壊	8月下旬に解除予定	有

◆主な箇所の解除見通しは、県ホームページで公開中

2 公共土木施設等の災害状況 台風第12号による公共土木施設等の災害なし

※現在調査中であり、今後、箇所数は増加する見込み

○公共土木施設

施設種別	施設別 被害報告 (7月24日時点)					
	県		市 町		合計	
	箇所数	金額	箇所数	金額	箇所数	金額
河川	871	12,557	111	835	982	13,392
海岸(港湾関係)	1	30	1	6	2	36
砂防	133	1,697	-	-	133	1,697
急傾斜地	3	72	-	-	3	72
道路	363	5,863	792	9,246	1,155	15,109
橋りょう	-	-	1	1,000	1	1,000
港湾	1	8	2	120	3	128
下水道	-	-	4	170	4	170
公園	-	-	14	232	14	232
合計	1,372	20,227	925	11,609	2,297	31,836

○土砂災害対策

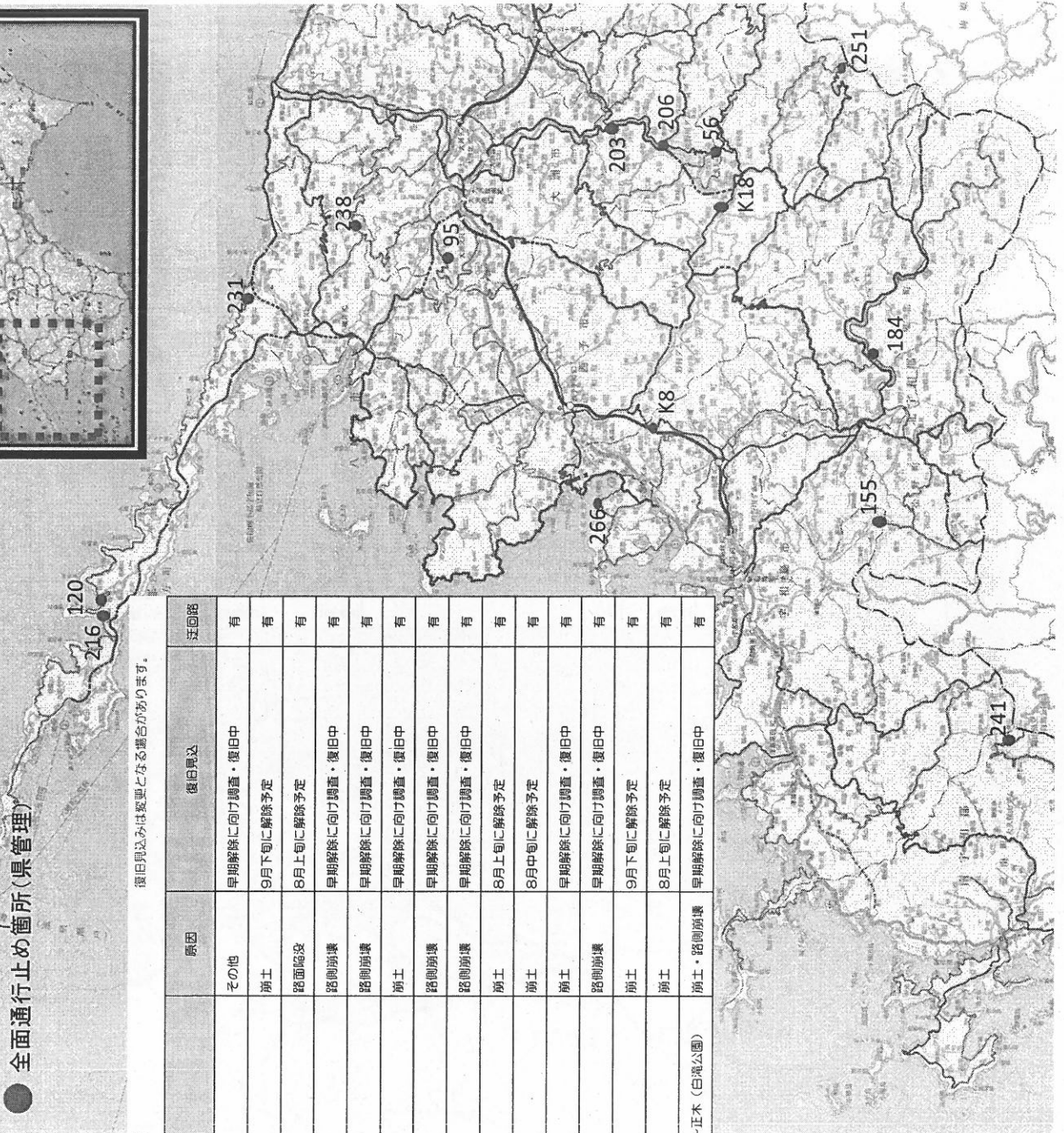
土砂災害に関し、再度災害を防止するため、人的被害のあった箇所を中心に災害関連緊急対策事業42か所(土石流30か所、がけ崩れ12か所)で対策予定

7月豪雨に伴う主な全面通行止め箇所の解除見通し(県管理道路)

大分県

平成30年7月30日 12:00現在

● 全面通行止め箇所(県管理)



主な全面通行止め箇所の解除の見通し(県管理道路)

復旧見込みは要覧となる場合がございます。

番号	種別	名称	位置	原因	復旧見込み	迂回路
56	県道32号	瓶川公園線	大洲市 予子林	その他	早期解除に向け調査・復旧中	有
95	県道259号	信里伊予平野停車場線	大洲市 平野町野田	崩土	9月下旬に解除予定	有
203	国道	197号	大洲市 乾川町宇和川	路面陥没	8月上旬に解除予定	有
206	県道55号	小田河辺大洲線	大洲市 乾川町山鳥坂～宇和川	路側崩壊	早期解除に向け調査・復旧中	有
231	県道255号	烏井喜木津線	八幡浜市 保内町喜木津	路側崩壊	早期解除に向け調査・復旧中	有
238	県道248号	瀬田八多喜停車場線	八幡浜市 日土町瀬田	崩土	早期解除に向け調査・復旧中	有
120	県道255号	烏井喜木津線	伊方町 神崎	路側崩壊	早期解除に向け調査・復旧中	有
216	県道255号	烏井喜木津線	伊方町 釜木	路側崩壊	早期解除に向け調査・復旧中	有
251	県道2号	城川橋線	西予市 城川町窪野	崩土	8月上旬に解除予定	有
K18	県道29号	宇和野村線	西予市 野村町筒刺～坂石	崩土	8月中旬に解除予定	有
K8	県道31号	宇和三間線	西予市 宇和町下川	崩土	早期解除に向け調査・復旧中	有
266	県道273号	奥浦白瀬線	宇和島市 吉田町白瀬	路側崩壊	早期解除に向け調査・復旧中	有
155	県道270号	滑珠松野線	松野町 自黒	崩土	9月下旬に解除予定	有
184	県道280号	下飯山松野線	鬼北町 鬼北町瓜見⇒小倉	崩土	8月上旬に解除予定	有
241	県道332号	檮山公園線	素碓町 正木(登山口駐車場)～正木(白滝公園)	崩土・路側崩壊	早期解除に向け調査・復旧中	有

7月豪雨に伴う主な全面通行止め箇所の解除見通し(県管理道路)

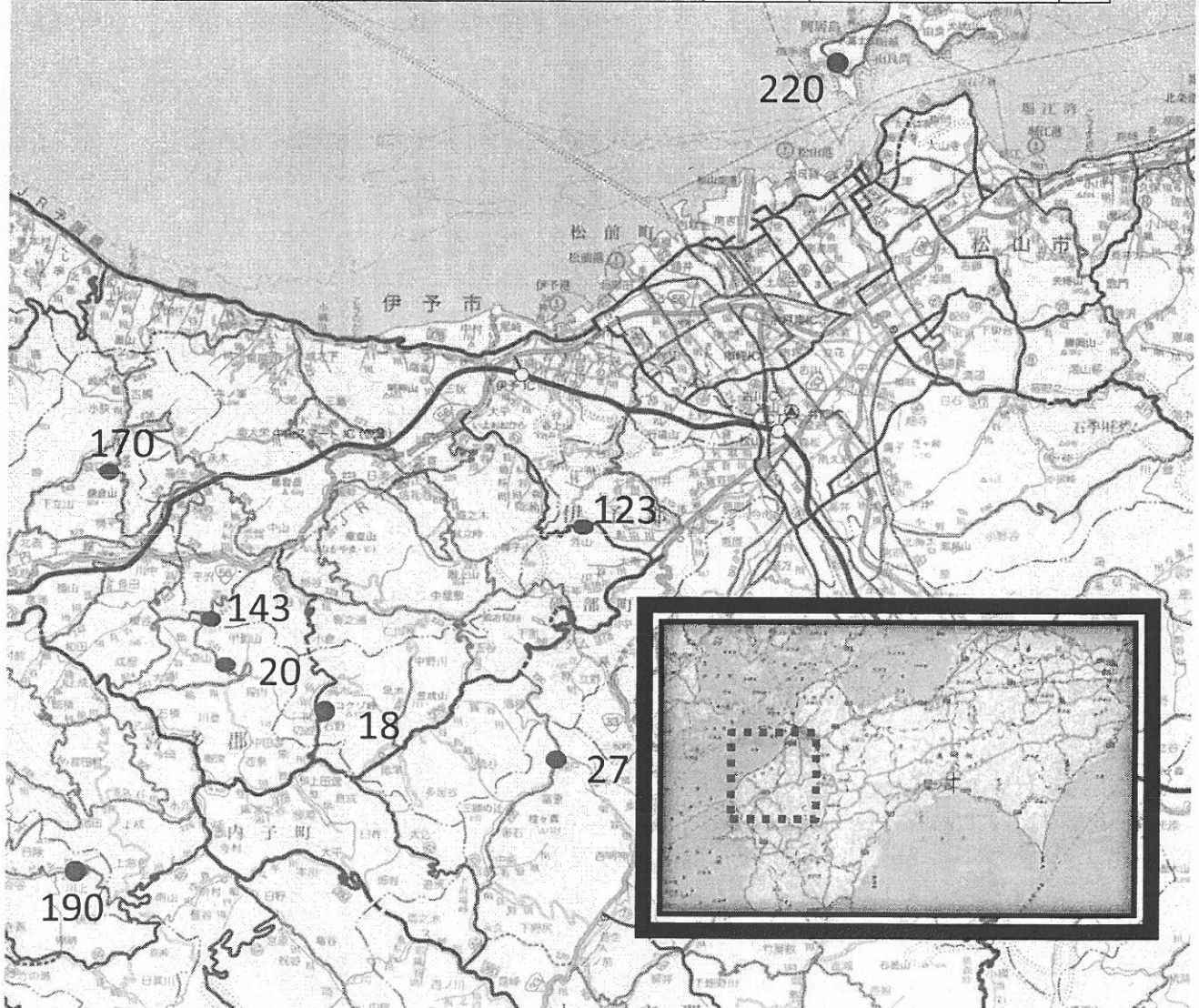
平成30年7月30日 12:00現在

● 全面通行止め箇所(県管理)

主な全面通行止め箇所の解除の見通し(県管理道路)

復旧見込みは変更となる場合があります。

番号	種別	名称	位置		原因	復旧見込	迂回路
220	県道195号	興居島循環線	松山市	泊町	崩土	7月中に解除予定	有
143	県道241号	池田中山線	伊予市	中山町出淵	路側崩壊	早期解除に向け調査・復旧中	有
18	県道42号	久万中山線	砥部町	高市	崩土	8月下旬に解除予定	有
123	県道53号	大平砥部線	砥部町	鶴崎	路側崩壊	早期解除に向け調査・復旧中	有
27	県道220号	上尾峠久万線	久万高原町	二名	崩土	7月中に解除予定	有
190	県道245号	河辺小田線	大洲市	河辺町川上	路面段差	早期解除に向け調査・復旧中	有
20	県道241号	池田中山線	内子町	大瀬北	路側崩壊	9月下旬に解除予定	有
170	県道329号	石畳中山線	内子町	袋口	路側崩壊	早期解除に向け調査・復旧中	有



7月豪雨に伴う主な全面通行止め箇所 解除見通し(県管理道路)

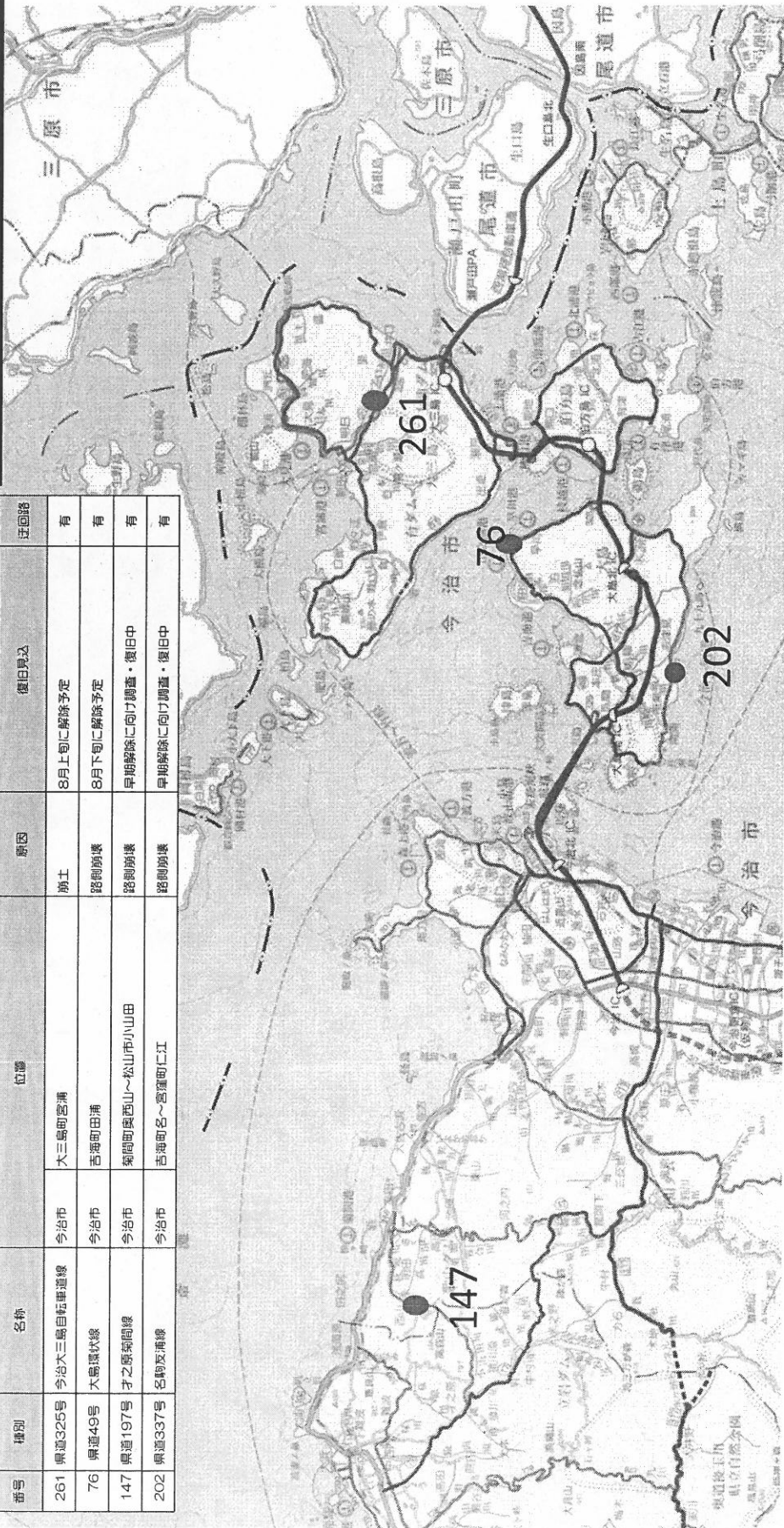

平成30年7月30日 12:00現在

● 全面通行止め箇所(県管理)

主な全面通行止め箇所の解除の見通し(県管理道路)

復旧見込みは表裏となる場合がございます。


番号	種別	名称	位置	原因	復旧見込み	迂回路
261	県道325号	今治三島自転車道線	今治市 大三島町宮浦	崩土	8月上旬に解除予定	有
76	県道49号	大鶴環状線	今治市 吉海町田浦	路側崩壊	8月下旬に解除予定	有
147	県道197号	才之原菊間線	今治市 菊間町奥西山～松山市小山田	路側崩壊	早期解除に向け調査・復旧中	有
202	県道337号	名物堂浦線	今治市 吉海町名～宮原町仁江	路側崩壊	早期解除に向け調査・復旧中	有



7月豪雨に伴う主な全面通行止め箇所の解除見通し(県管理道路)

平成30年7月30日 12:00現在

● 全面通行止め箇所(県管理)



主な全面通行止め箇所の解除の見通し(県管理道路)

番号	種別	名称	位置		原因	復旧見込	迂回路
122	国道	319号	四国中央市	新宮町上山	路側崩壊	7月中に解除予定	有

復旧見込みは変更となる場合があります。



香川県

四国中央市

大川村

土佐郡

122

本山町

大豊町