

今治市林野火災の消火活動について（第3報）

（これは速報であり、数値等は今後も変わることがあります。）

7.3.24 16:00 現在
県災害対策本部
(089-912-2335)

【火災・被害の状況】

焼損面積	約 145ha	3/24 14:35 時点
避難情報の発令状況 ○避難指示 ・今治市長沢地区 381名 (219世帯) ・西条市楠河地区楠 1,506名 (792世帯)		3/23 20:40 発令 3/23 23:50 発令
避難者 ○今治市 避難者 7名 (4世帯) 自主避難者 10名 (6世帯) ○西条市 避難者 122名 (122世帯) 自主避難者 0名		3/24 16:00 時点
人的被害（軽傷者）	1名	3/24 16:00 時点
住家被害	0棟	3/24 16:00 時点

【気象情報】

○今治市付近の天気（松山地方気象台より提供 3/24 11:00 時点）

	24日 / 日中の最高 21℃				25日 / 日中の最高 23℃ 朝の最低 13℃			
	15時	18時	21時	24時	3時	6時	9時	12時
天気								
3時間雨量 (ミリ)	0	5~9	5~9	1~4	0	0	0	0
気温(℃)	15	16	15	14	14	13	19	22
風向								
風速 (m/s)	8	5	5	5	5	5	8	8
波の高さ (m)	1.0	1.0	0.5	0.5	0.5	0.5	1.0	1.0

風向 0 m/s 1-4 m/s 5-9 m/s 10-14 m/s 15-19 m/s 20 m/s 以上

○雷注意報、乾燥注意報発表中。

【消火活動等の体制】

消防防災ヘリ（2機：徳島県・愛媛県）

○6:08～ 愛媛県ヘリ消火活動等開始

（6:58～ 散水活動実施（25回））※17時まで活動予定

○10:35～ 徳島防災ヘリ消火活動開始

（10:35～13:42 散水活動実施（4回））

自衛隊ヘリ (CH-47 (1機))

- 8:06～ 消火活動開始
- 8:20～ 散水活動開始 (18回)

自衛隊ヘリ (UH-1 (1機))

- 空域統制

地上部隊 (のべ約575名)

- 23日から消火活動継続中
 - ・今治市消防本部 のべ180名
 - ・今治市消防団 のべ204名
 - (東予広域消防相互応援協定に基づく応援)
 - ・西条市消防本部 のべ74名
 - ・西条市消防団 のべ109名

【道路通行規制 (全面通行止め)】

- 路線名：(一) 朝倉伊予桜井停車場線
 - ・通行止め区間：国道196号交差点～ポートルスクットショップ朝倉前交差点
 - ・規制時間：3月24日(月) 午前8時から午後6時30分(予定)
 - ※規制箇所の詳細は別紙参照
- 路線名：今治小松自動車道
 - ・通行止め区間：今治湯ノ浦IC～東予丹原IC
 - ・開始時間：3月23日(日) 午後4時51分～
 - ※3月24日(月) 午前10時20分に一時解除したが、
午前11時55分に再度通行止め

【停電の状況】(担当：四国電力送配電株) 089-941-6140)

地区名	停電戸数
今治市 朝倉南	約30戸

【交通機関】

区分	運休等の状況
鉄道	伊予西条駅～今治駅間の上下線で実施していた 運転見合わせについては、解除。

※詳しくは、交通機関のホームページを確認してください。

【自衛隊災害派遣について】






3月23日(日) 21時37分 派遣要請

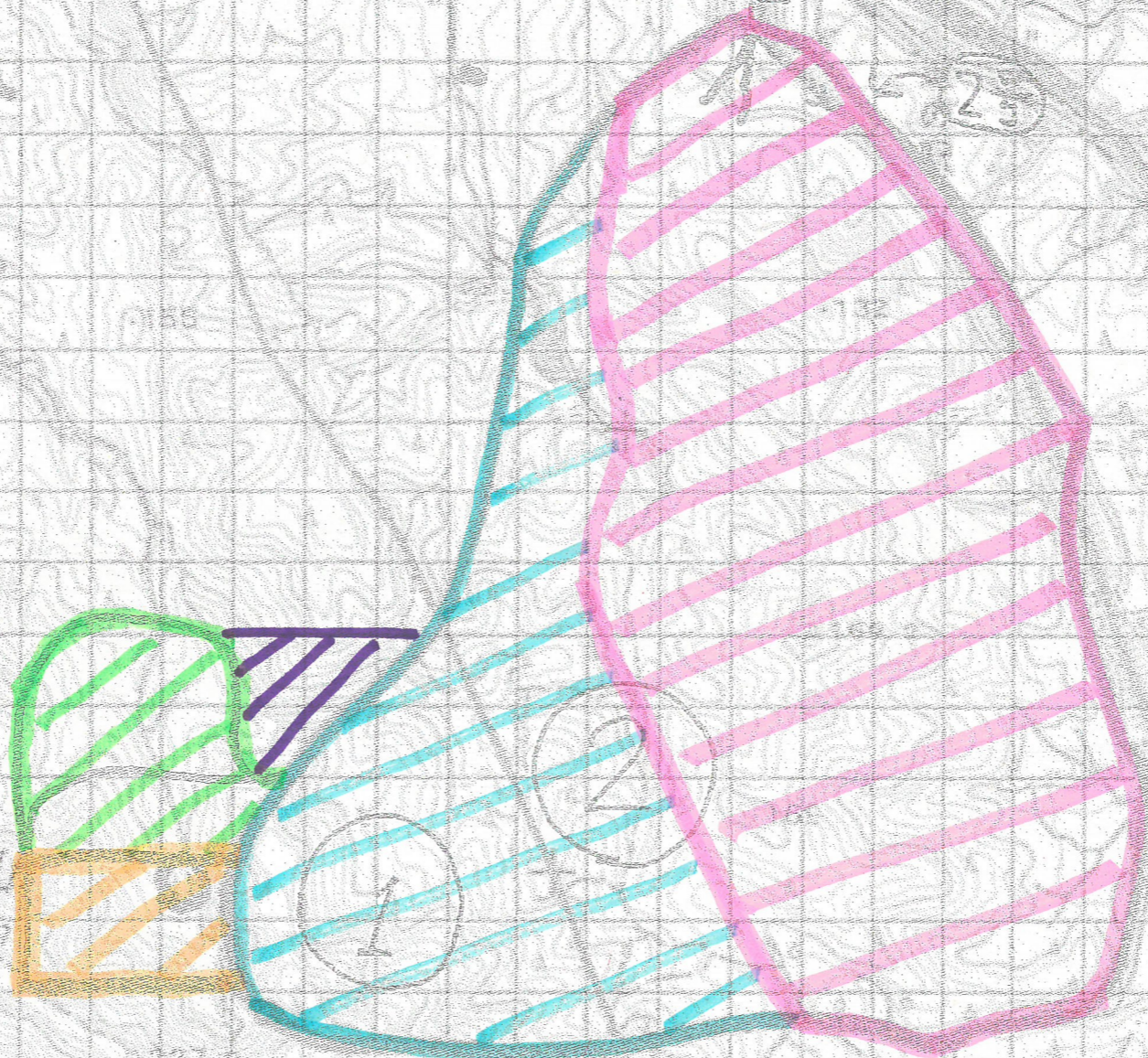
※次回は(3月25日) 10:00 現在で取りまとめる予定。

A B C D E F G H I J K L M N O P Q R S T U V W X Y Z A' B' C' D' E' F' G' H' I'

1
2
3
4
5
6
7
8
9
10
11
12
13
14
15
16
17
18
19
20
21
22
23
24



	1:50	61ha
	7:10	119ha
	9:20	128ha
	11:23	139ha
	14:35	145ha



①② 愛媛へ



1マス100m

送電線